

## **GUIDE DES ESCALADES EN PAYS D'OC, Falaise de St Guilhem Le Désert**

**Présentation:** A cinquante kilomètres de la mer, l'arrière pays montpelliérain nous offre un relief de « moyenne montagne ». L'Hérault y a creusé des gorges sauvages. Dans la combe de Gellone où coule le Verdus, affluent de la rive droite de l'Hérault, se blottit le village de Saint Guilhem le Désert (IXe siècle). En se dirigeant en amont du village apparaît la masse écrasante des falaises formant un cirque. Fréquenté à partir de 1945 par les grimpeurs, ce site offre de nombreuses possibilités. Saluons au passage Georges Fraissinet qui a su trouver un itinéraire logique sur le roc de la Bissone dès 1950. Depuis de nouvelles voies ont été ouvertes. Avec un équipement moderne pour les plus récentes. D'autres, plus anciennes, conservent leur équipement d'origine ou presque, nécessitant un certain engagement. Tous les styles y trouvent leur compte...

**Accès:** A 40 kilomètres au Nord , Nord Ouest de Montpellier, on y accède en cinquante minutes. Pour cela, prendre la N. 109, direction Lodève jusqu'au village de Gignac. Ensuite la D 32 jus qu'à Aniane. Suivre alors la D. 27 qui conduit au « Pont du Diable ». Après le pont rive droite la D. 4 vous emmène à Saint Guilhem le Désert. Un grand parking se trouve près du centre du village.

**Cartographie:** Carte Michelin n° 3, pli n°= 6. Carte IGN 1/100 000 Béziers Montpellier. Carte IGN 1/25 000 2643 Est.

### **Hébergement:**

Refuge du Club alpin français. 30 places. Section Languedoc Méditerranée. 6 rue de Téron.

**Réservation:** S'adresser à M. Rocco, menuisier dans le village. Tél. 04 67 57 72 11.

Camping sauvage possible au fond du cirque, près de la source. Campings aménagés et hôtels à Aniane, Gignac.

Mas Aubert : 04-67-73-10-25 ??

**Points d'eau:** Fontaine sur la place du village. Source à la prise d'eau, au fond du cirque.

**Équipement:** Les voies classiques sont généralement équipées. Beaucoup de voies artificielles demandant un matériel important ont été déséquipées à l'exception de quelques pitons délicats à planter. Toutefois pour la majorité des itinéraires l'équipement est ancien. Un effort pour un équipement correct est en cours. Il est donc plus prudent pour ceux qui ne sont pas habitués à cette école de se munir de quelques coinçeurs et d'un marteau et pitons.

**Horaires:** Les horaires sont donnés pour une cordée de deux grimpeurs entraînés et habitués à escalader en terrain calcaire,

**Matériel du grimpeur:** Corde de 45 m. Port du casque recommandé.

**Cotation des difficultés:** Cotations classiques que l'on trouve dans tous les guides d'escalade. En chiffres romains pour l'escalade libre et de Al. à M pour l'escalade artificielle.

II	P.D.	Peu difficile.
III	A.D.	Assez difficile.
IV	D.	Difficile.
V	T.D.	Très difficile.
VI	E.D.	Extrêmement difficile.
VII	E.X.	Exceptionnellement difficile.

## Présentation du guide:

Les descriptions sont faites dans le sens de la marche et non dans le sens orographique.

- 1 - LA BISSONNE
- 2 - LUNE AMBULE - CARMINA
- 3 - VERDUS
- 4 - LE TRIANGLE
- 5 - LES FENESTRETTES
- 6 - DIEDRE JAUNE
- 7 - LES GORGES
- 8 - LA DALLE DE LA CASCADE
- 9 - LES DALLES SUD
- 10 - CADIER SUPERIEURE
- 11 - DIEDRE INFRANCHISSABLE
- 12 - FALAISE SUD
- 13 - DALLE GRISE
- 14 - DIEDRE GRIS
- 15 - LE CHATEAU

## Accès aux secteurs:

1 - 2 - 3 - 4 - 5. Desservis par le GR 74 puis le sentier passant aux Fenestrettes.

6. Prendre le sentier jusqu'à la source. Traverser le ruisseau et remonter à droite jusqu'à un gros chêne avant la première cascade. Traverser à gauche vers une mince vire entrecoupée de ressauts. Cette piste mène au pied du **Dièdre jaune**.

Pour le secteur de la **Dainat** : du départ du Dièdre jaune, traverser sur la gauche. Corde fixe en place dans la rampe.

7 - 8. Même approche que pour 6. Gravier la deuxième cascade (IV) souvent humide. On atteint les vasques d'eau.

Pour 8 : Suivre la gorge jusqu'à la grande cascade. La dalle se trouve à sa droite. Piste dans le thalweg de droite.

9. Idem 6 mais au dessus de la première cascade prendre une vire sous le grand surplomb de droite. Franchir plusieurs ressauts donnant accès au grand éboulis. On se trouve au pied des dalles.

Accès possible pour 8 si les gorges sont très humides.

10. **CADIER SUPERIEURE**: Idem 9 jusqu'au grand éboulis. Remonter ensuite les gradins de droite jusqu'à une bonne vire. Une écaille décollée très caractéristique permet d'accéder au pied du ressaut supérieur.

11. **DIEDRE INFRANCHISSABLE** : De la source, traverser le ruisseau et se diriger vers la falaise de droite. Toit triangulaire très caractéristique, longer le pied de la falaise.

12. **FALAISE SUD**: Repérer un grand éboulis à gauche de la falaise. Le remonter au mieux jusqu'à sa base.

13. **DALLE GRISE** Après le terrain de foot, franchir le ruisseau. Au dessus des jardins à droite on aperçoit une belle dalle grise. Remonter l'éboulis se trouvant à sa base.

Respectez les cultures.

14. **DIEDRE GRIS** : Prendre le sentier du château. A l'avant dernier lacet, prendre une piste sur la droite menant au pied des voies.

15. **LE CHATEAU** : Prendre le sentier du château mais avant de franchir la porte sud, se diriger vers le réservoir d'eau. Remonter au mieux vers la falaise. Evitez si possible ce secteur. Risque de chute de pierres. Merci.

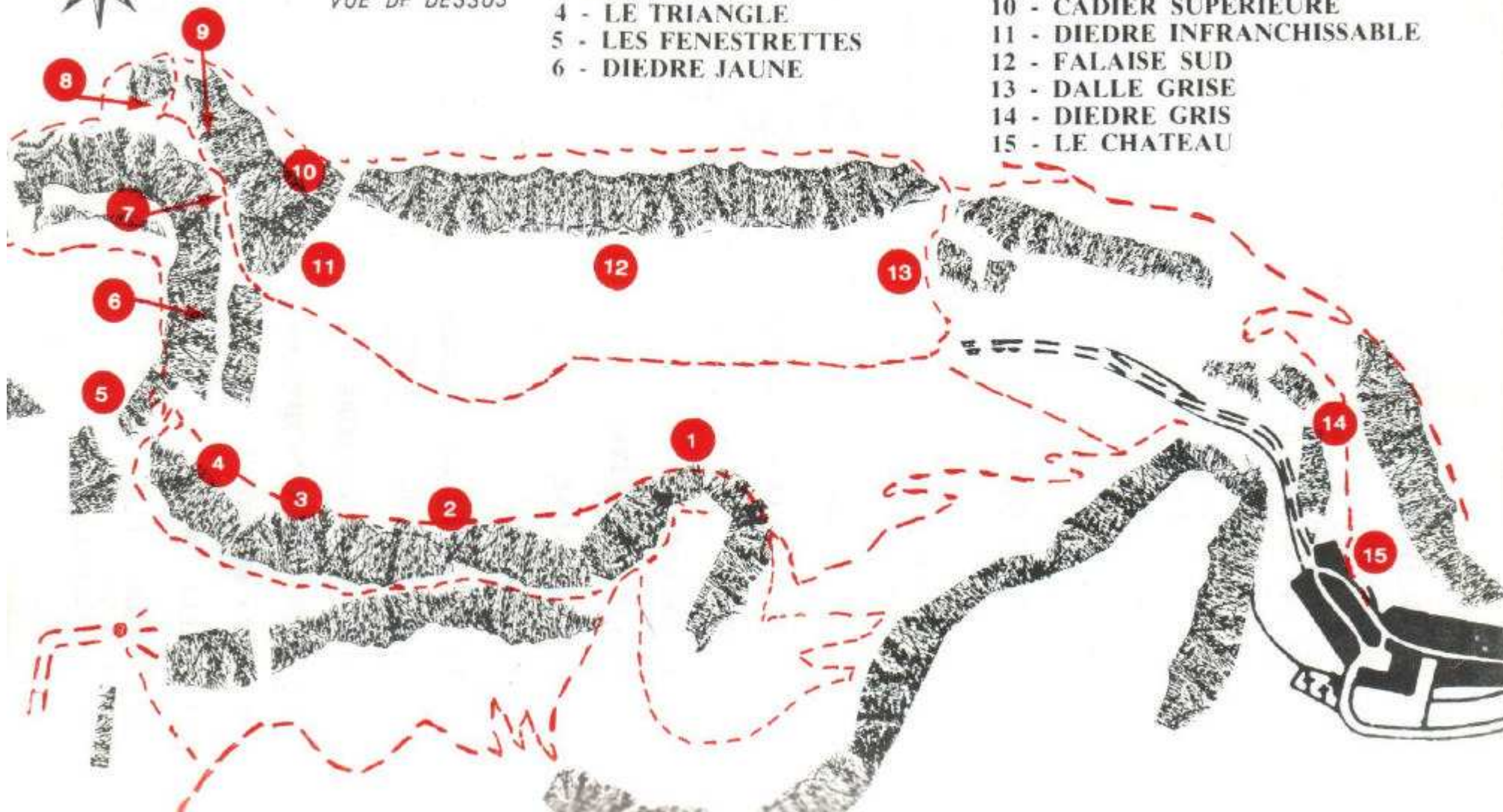
Descentes: Voir sur photos.



## Accès Secteurs

VUE DE DESSUS

- |                             |                             |
|-----------------------------|-----------------------------|
| 1 - LA BISSONNE             | 7 - LES GORGES              |
| 2 - LUNE EN BULLE - CARMINA | 8 - LA DALLE DE LA CASCADE  |
| 3 - VERDUS                  | 9 - LES DALLES SUD          |
| 4 - LE TRIANGLE             | 10 - CADIER SUPERIEURE      |
| 5 - LES FENESTRETTES        | 11 - DIEDRE INFRANCHISSABLE |
| 6 - DIEDRE JAUNE            | 12 - FALAISE SUD            |
|                             | 13 - DALLE GRISE            |
|                             | 14 - DIEDRE GRIS            |
|                             | 15 - LE CHATEAU             |



## LISTE DES VOIES

### 1 LA BISSONNE

- 1 L'AIGUILLETTE, T.D. déséquipées. 120 m. D. Marçais.
- 2 ICARE, T.D. partiellement équipées. D. Marçais.
- 3 LA FRAISSINET, T.D. 180 m. Fraissinet - Cadier Auriacombe.
- 4 PILIER DE GAUCHE, T.D.D. Marçais Y. Gilles.
- 5 Variante. T.D.
- 6 LA FETE AUX MATHIEUX, 2e Relais Fraissinet. Bataïa Nicollet. Partiellement équipée.
- 7 LA DESMAISON, T.D. Desmaison Flematti Dainat.
- 8 LIACHERON, T.D. +. 170 m. A. Nicollet - Yves Gilles.
- 9 LA MANGANI, T.D. 160 m. Partiellement équipée.

### 2 LUNE EN BULLE, CARMINA

- 10 VOIE MARCAIS, T.D. Déséquipée. 120 m.
- 11 VOIE MARCAIS, T.D. Partie inférieure équipée. 120 m.
- 12 AGLAE, T.D., D. Bourret, P. Pagès.
- 13 L'ANTIMOINE, T.D. 160 m. G Bataïa A. Nicollet.
- 14 LUNE EN BULLE, T.D. 180 m. G Bataïa P de Puységur
- 15 LA FLEMATTI, 160 m. T.D. +Flematti - Dainat.
- 16 LA CARDAIRE, 160 m. T.D. +B. Bressot.
- 17 LA CARMINA, T.D. + 180 m. D. Ajasse P. Couval.
- 18 LIANGELUS, E.D. 180 m. G Bataïa P. de Puységur
- 19 CLIN D'ŒIL, 160 m. T.D. D. Bourret Ph Calmes

### 3 VERDUS

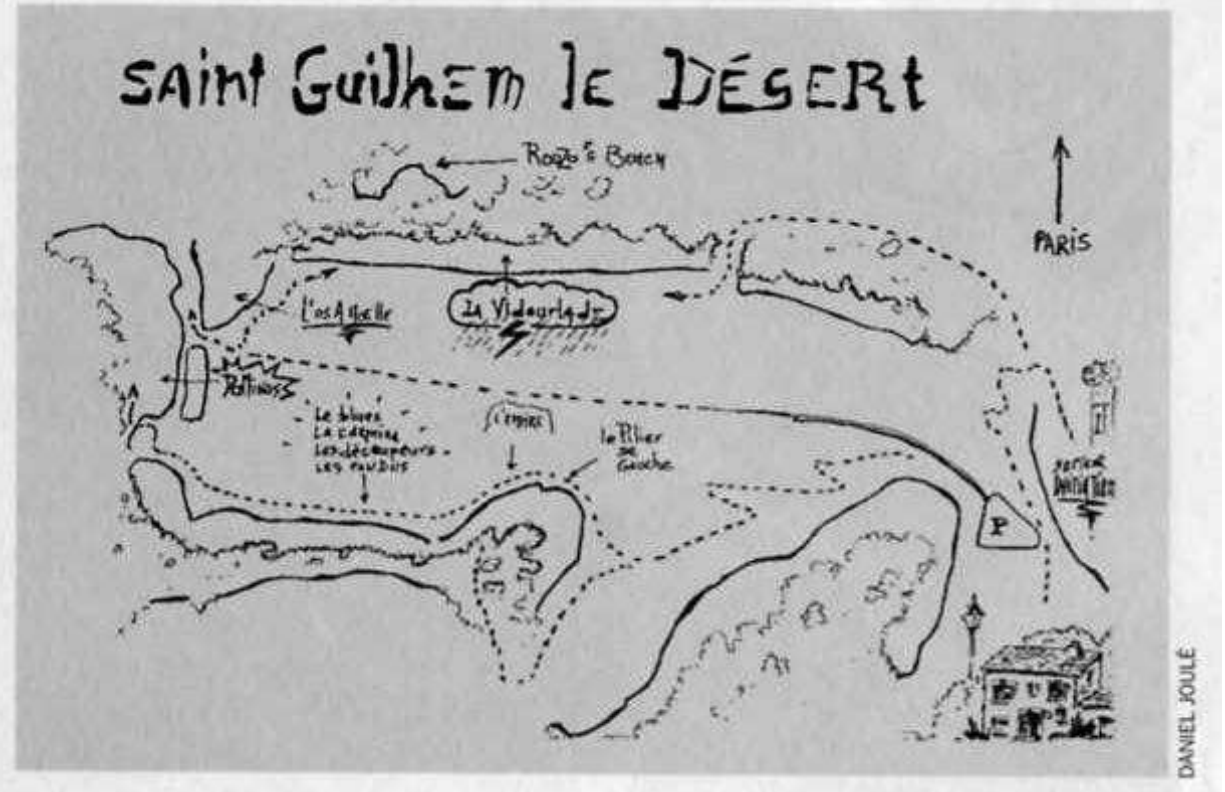
- 20 LA PORPHYRE, T.D. 80 m. Marçais. Déséquipées.
- 21 LE VERDUS, T.D. 140 m. Denis Pierre Dainat.
- 22 L'EXORCISME, T.D. + 140 m. M. de Puységur

### 4 LE TRIANGLE

- 23 SHINING, T.D. +Ph. Gerbier.
- 24 TRICERATOPS, T.D.J.-P. Houlliez.
- 25 ARETE DU TRIANGLE, D. Dainat Cottrel.

### 5 LES FENESTRETTES

- 26 ITHAQUE, T.D.D. Bourret P. Pagès.



## **6 DIEDRE JAUNE**

- 27 **POCHETTE SURPRISE** , T. D. +D. Bourret P. Pagès.  
28 **FISSURE DAINAT**, T.D.P. et D. Dainat.  
29 **PARADIS PERDUS**, T.D.G Bataïa P. Feuillet.  
30 **DOMINUS VOBISCUM**, T. D. + G Bataïa  
31 **DIEDRE JAUNE**, D.P. Dainat C. Senaux.  
32 **VOIE EN SUP**, D.J.-L. et M. Brabet.  
33 **L'ECAILLE**, D.D. Dainat - M. Brabet.

## **7 LES GORGES**

- 34 **L'AFRICAINNE**, T.D., D. Bourret, P. Pagès.  
35 **ENCORE NOUS**, T.D., D. Bourret, P. Pagès.  
36 **NOUS REVOILA**, T.D., D. Bourret, P. Pagès.  
38 **HORIZON 2000**, T.D., D. Bourret, P. Pagès.  
39 **LA REDOUTE DU BOMBÉ**, T.D., A. Nicollet. D. Joulé.

## **8 LA DALLE DE LA CASCADE**

- 37 **LA DÉROUTE DU ROULÉ**, T.D. +. Partiellement équipée. A. Nicollet. D. Joulé.  
38 **HORIZON 2000 TD+**  
39 **LA REDOUTE DU BOMBE TD**

## **9 LES DALLES SUD**

- 40 **NAVARIN MERDOUILLEUX**, T.D., D. Bourret, P. Pagès.  
41 **CY THERE**, T.D., D. Bourret, P. Pagès.  
42 **ÇA S'OUVRIRA DEMAIN**, T.D., D. Bourret, P. Pagès.

## **10 CADIER SUPERIEURE**

- 43 **LA TONDUE**, 'D. +, D. Bourret, P. Pagès.  
44 **VOIE CADIER**, D +,  
45 **NEVINE**, T.D.Borg - Pagès.

## **11 DIEDRE INFRANCHISSABLE**

- 46 **L'OS A MOELLE**, T.D. +, G Bataïa, P. Couval.  
46 **B VOIE DES TRAVERSEES**, D. +.,P. et D. Dainat.  
47 **DIEDRE INFRANCHISSABLE**, T.D., A. et Cl. Nicollet.  
48 **GANESH**, T.D., D. Bourret. P. de Puységur  
49 **FIEVRE POURPREUSE**, T.D. +, D. Bourret. P. de Puységur

## **12 FALAISE SUD**

- 50 **VOIE MARCAIS**,T.D. Déséquipées.  
51 **VOIE DE LA COTE 412**, D. + Déséquipées, Mangani - Fabre G.

## **13 DALLE GRISE**

- 52 **VOIE PERICOU**, T.D., P. Pericou.  
53 **KARAMEL SPITX)PHAGE**, E.D., Ph. Gerbier.  
54 **FISSURE A SATAN**, T.D. +, Ph. Gerbier.  
55 **UN DIMANCHE A LA CAMPAGNE**, T.D., D. Bourret P. Pagès.

## **14 DIEDRE GRIS**

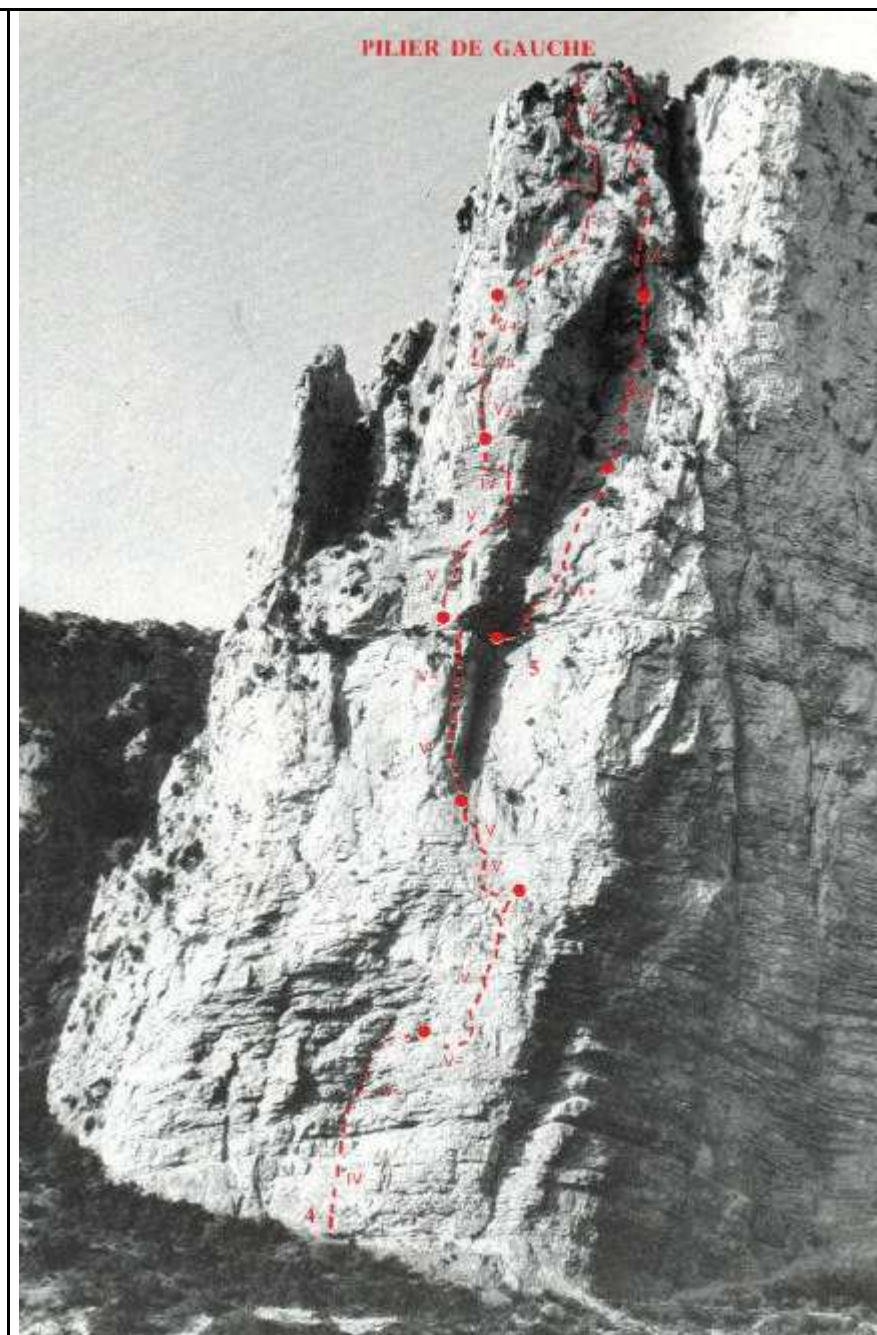

- 56 **LA RAMPE**, P.D. + P. Dainat.  
57 **DIEDRE NOIR**, P.D'. +, Dainat.  
58 **L'Y**, D., Dainat.  
59 **LE DIEDRE GRIS**, Dainat.  
60 **SPIT PRELUDE**, T.D. + P. Feuillet.  
61 **LA PAROI JAUNE**, T.D., D. Dainat.  
62 **LE PEZOUILLET**, T.D., A. Thiers, P. Pagès.


## **15 LE CHATEAU**

- 63 **FISSURE SUD DE L'EVEQUE**, T.D.  
64 **ARETE DE LIEVEQUE**, A.D. +  
65 **FISSURE DU CHATEAU**, D. +  
66 **STE-GENEVIEVE**, D., J.-P. Houlliez.  
67 **VOIE DE LA TOUR**, D., J.-P. Houlliez.

Le Pilier de gauche : 5/5/5+/5/5+/4  
La Flematti : 5/5+/5+/3/5+/5+  
[La Carmina Burana](#) : 5+/6a/5/5+/6a/6a/5/4  
L'Angélus : 6a+/6b+/5+/6c/6c+/7b/6a  
Dominus Vobiscum : 6a/6b/5+/6b+/6c

L'Empire des Sens : 6a/6a/6b/6b/5+  
Les Fondus Déchaînés : 6a+/6a/6a/6a+/7b/7a+  
Le Blues du Rasta : 6a/6b/6c/7b/7a+  
Les Découpeurs du Ciel : 6b/6b+/6c/6a/7b/6b+  
L'Os à Moelle : 6c/7b/5/5/6a/6a+/6a/6b+





## **1 LA BISSONNE**

**1 L'AIGUILLETTE**, T.D. déséquipées. 120 m. D. Marçais.

**2 ICARE**, T.D. partiellement équipées. D. Marçais.

**3 LA FRAISSINET**, T.D. 180 m. Fraissinet - Cadier Auriacombe.

**4 PILIER DE GAUCHE**, T.D.D. Marçais Y. Gilles.

**5 Variante**. T.D.

**6 LA FETE AUX MATHIEUX**, 2e Relais Fraissinet. Bataïa Nicollet. Partiellement équipée.

**7 LA DESMAISON**, T.D. Desmaison Flematti Dainat.


**8 LIACHERON**, T.D. +. 170 m. A. Nicollet - Yves Gilles.



**9 LA MANGANI**, T.D. 160 m. Partiellement équipée.















3 - VERDUS




LE VERDUS


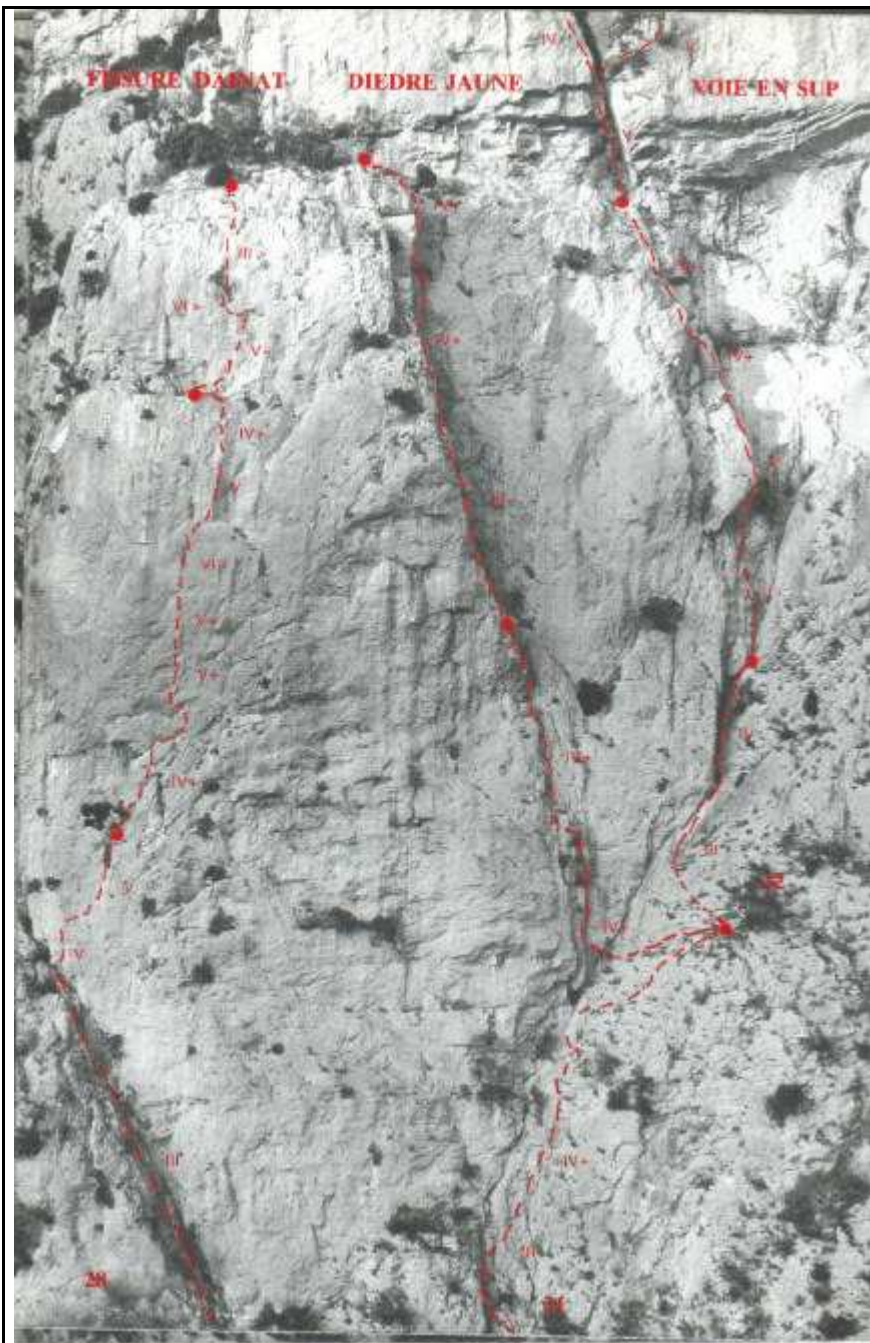
L'EXORCISME



















## **7 LES GORGES**

**34 L'AFRICAIN**, T.D., D. Bourret, P. Pagès.


**35 ENCORE NOUS**, T.D., D. Bourret, P. Pagès.

**36 NOUS REVOILA**, T.D., D. Bourret, P. Pagès.

**38 HORIZON 2000**, T.D., D. Bourret, P. Pagès.

**39 LA REDOUTE DU BOMBÉ**, T.D., A. Nicollet, D. Joulé.







8 - LA DALLE DE LA CASCADE

37


38







## 9 - LES DALLES SUD



## 9 LES DALLES SUD

40 NAVARIN MERDOUILLEUX, T.D., D. Bourret, P. Pagès.


41 CYTHÈRE, T.D., D. Bourret, P. Pagès.

42 ÇA S'OUVRIRA DEMAIN, T.D., D. Bourret, P. Pagès.






# 10 - CADIER SUPERIEURE



## 11 - DIEDRE INFRANCHISSABLE

L'OS A MOELLE

180 m



## 11 DIEDRE INFRANCHISSABLE

46 L'OS A MOELLE, T.D. +, G Bataña, P. Couval.

46 B VOIE DES TRAVERSEES, D. +., P. et D. Dainat.

47 DIEDRE INFRANCHISSABLE, T.D., A. et Cl. Nicollet.

48 GANESH, T.D., D. Bourret. P. de Puységur


49 FIEVRE POURPREUSE, T.D. +, D. Bourret. P. de Puységur





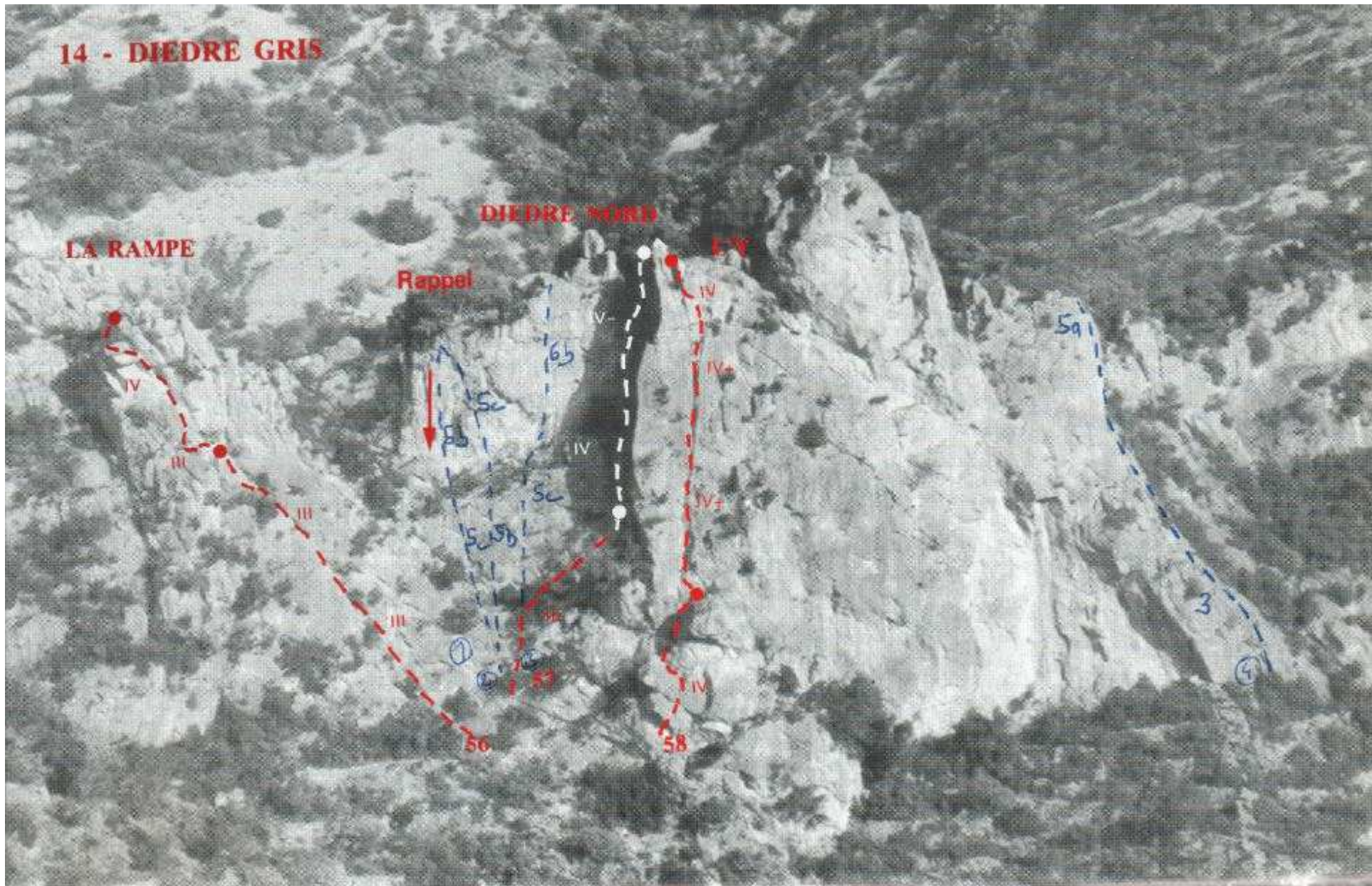


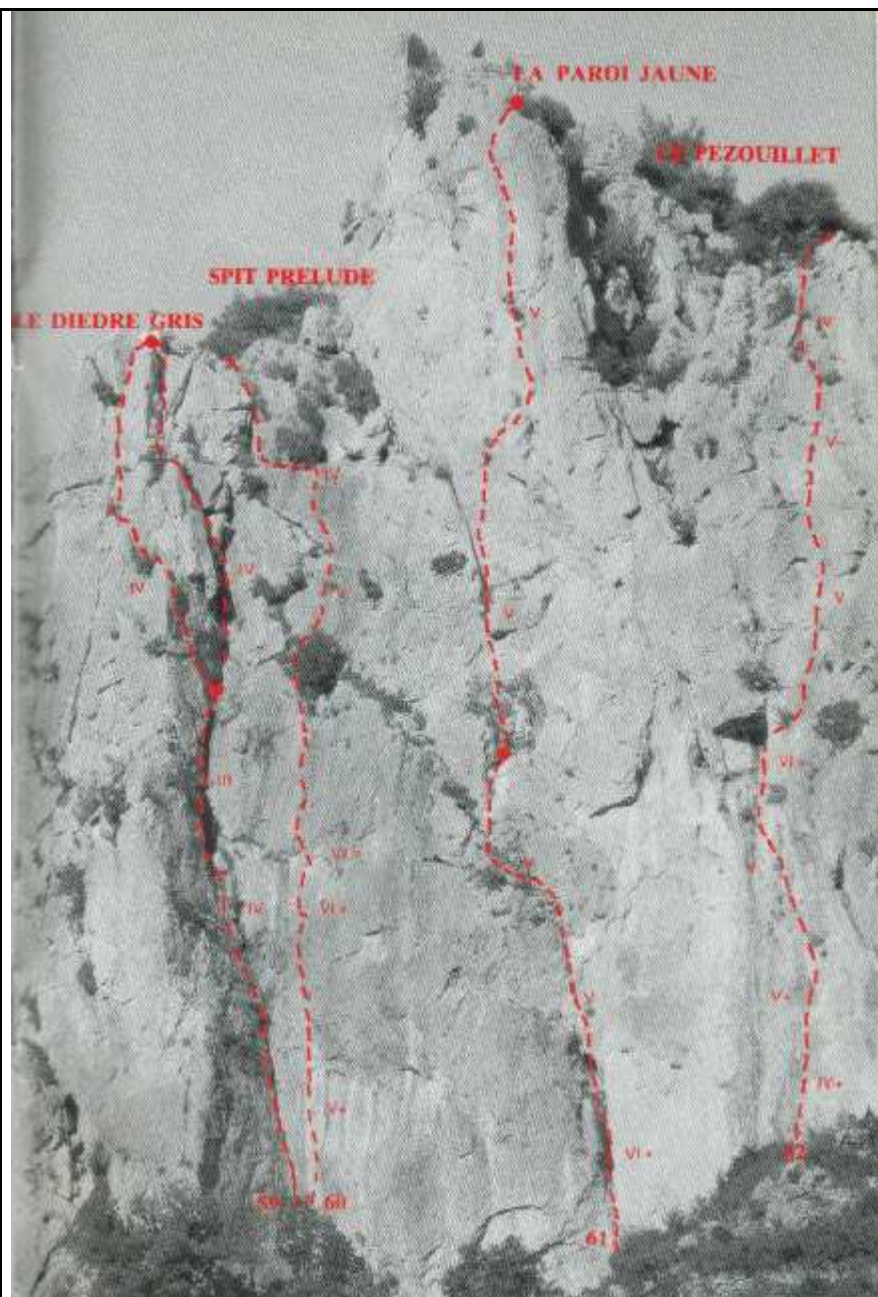






# 14 - DIEDRE GRIS





### **14 DIEDRE GRIS**

**56 LA RAMPE**, P.D. + P. Dainat.

**57 DIEDRE NOIR**, P.D'. +, Dainat.

**58 L'Y**, D., Dainat.

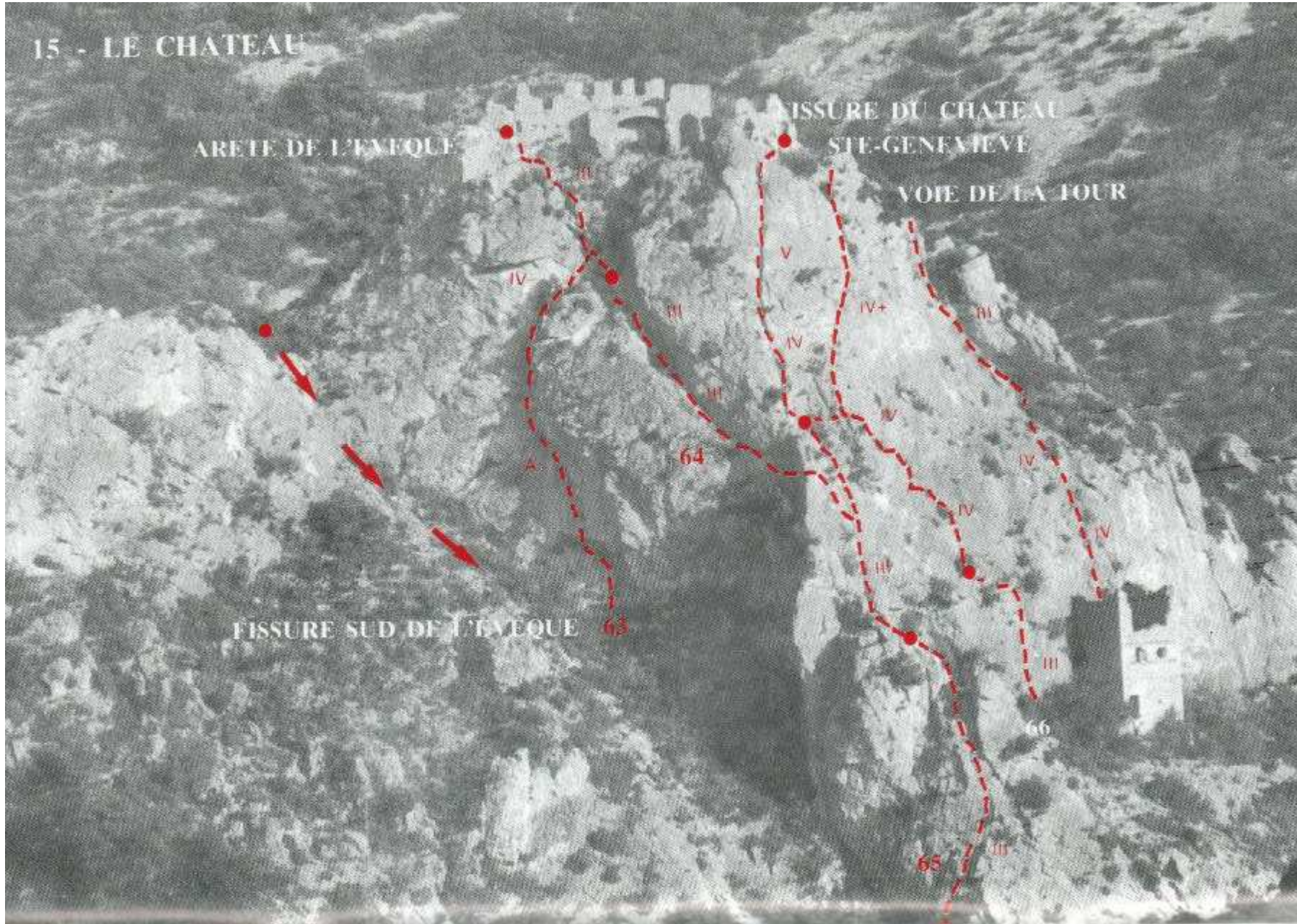
**59 LE DIEDRE GRIS**, Dainat.

**60 SPIT PRELUDE**, T.D. + P. Feuillet.

**61 LA PAROI JAUNE**, T.D., D. Dainat.

**62 LE PEZOUILLET**, T.D., A. Thiers, P. Pagès.

# 15 - LE CHATEAU



## Commentaires sortie 10/2002 :

### Secteur de la Bissonne :

- Pilier de Gauche (TD - V+ obligatoire) : 7 longueurs magnifiques et continues - équipée mais prévoir friends et coinces pour compléter l'équipement
- La Fraysinnet (D+ V+obligatoire) : 8 longueurs, moins soutenue que la précédente mais quand même une belle ambiance - équipée mais prévoir friends et coinces pour compléter l'équipement.
- L'empire des sens (TD+ - 6B obligatoire) : 6-7 longueurs, nous ne l'avons pas faite mais d'après des grimpeurs que nous avons vu dedans il s'agit d'une grande classique récente qui est (relativement) bien équipée
- L'heron (TD+ 6A+ obligatoire) : 6- 8 longueurs Une ambiance extraordinaire pour un degré de difficulté somme toute abordable (Un seul pas de 6A+ bien équipé). L'équipement est correct mais aéré..
- Equinoxe (ED- 6C obligatoire) : 6-7 longueurs : la voie que l'on fait quand on a mal lu le topo de l'acheron et qu'on se laisse embarquer par la ligne de spit récent. Une voie très technique et très soutenue d'après l'avis du "cador " du groupe. Equipement sur plaquette mais également très aéré

### Ssecteur de Carmina :

- Carmina : ED (?°) 6B obligatoire) : 7 longueurs, toutes dans des surplombs avec de baquets. Il faut une continuité et un moral d'enfer surtout pour le 1er, mais l'ambiance est grandiose. Equipement très heteroclite depuis des vieux clous rouillés au plaquettes de 10 en passant par de plaquettes de 8 et même des coins de bois et des cordelettes vermoulues. Friends et coinces bien venues

### Secteur du diedre infranchissable :

- le diedre en question (TD 6A obligatoire) : belle voie raide et technique mais moins physique que les autres - 5-6 longueurs. équipements moderne mais aéré.
- nous avons cherché l'os à moelle (9 longueurs - 6B obligatoire) : mais avons marqué un but pas trouvé le départ? ou sous coté?

### Les dalles grises :

- 1 longueurs 4 voies du 6A au 7A: tout est sous coté et l'équipement est ancien